

OK (WC-109)

उप वनसंरक्षक कांदळवन कक्ष, मुंबई  
आवक क्रमांक 225-  
दिनांक 27/10/2023  
मुख्य लेखापाल



## जिल्हाधिकारी मुंबई उपनगर यांचे कार्यालय

प्रशासकीय इमारत, १० वा मजला, शासकीय वसाहत, वांद्रे (पूर्व), मुंबई-४०० ०५१  
दूरध्वनी : ०२२ ६९४०३३३३ ई.मेल : collector.mumbaisuburb@maharashtra.gov.in

पाणथळ तक्रार क्र.१०९

क्र.:सी/कार्या-२ आय/टे-८/पाणथळ/तक्रार क्र.१०९/२०२३

दिनांक : १८/१०/२०२३

23089

प्रति,

सदस्य सचिव,

कांदळवन संरक्षण व संवर्धन सनियंत्रण समिती तथा

उप वनसंरक्षक कांदळवन कक्ष, मुंबई,

३०२, वेक फिल्ड हाऊस, ३रा मजला, ब्रिटानिया रेस्टॉरंटजवळ,

बॅलार्ड इस्टेट, फोर्ट, मुंबई-४०० ००१.

**विषय :** Request for restoration of Culvem Lake Gorai and also action against destroyers of wetlands... (तक्रारदार- श्री.स्टॅलीन डी.)

**संदर्भ :** १. श्री. स्टॅलीन डी. यांचा ई-मेल अर्ज दि.१५/०४/२०२३.

२. मा. अपर प्रधान मुख्य वनसंरक्षक, कांदळवन कक्ष, मुंबई यांचेकडील पत्र दि.०३/०५/२०२३.

३. उपविभागीय अधिकारी, मुंबई पश्चिम उपनगर यांचा अहवाल पत्र

क्र.उविअ/मुंपउ/कार्या-५कांदळवन/कावि-४२७/२०२३, दि.२६/०९/२०२३.

महोदय,

उपरोक्त विषयांकीत प्रकरणी सादर करण्यात येते की, संदर्भ क्र. १ व ३ अन्वये श्री. स्टॅलीन डी. यांनी मौजे गोराई ता. बोरीवली येथील (Culvem Lake) केल्वेम तलावमध्ये उत्खनन करून तसेच सदर तलावाच्या बाजूस भरणी करून सदर तलावाचा न्हास होत असलेबाबत तक्रार दाखल केलेली आहे. तसेच सदर तलावाचा / पाणथळ क्षेत्राचा न्हास केल्या प्रकरणी संबधितांवर कारवाई करणेकामी विनंती केलेली आहे.

त्या अनुषंगाने या कार्यालयाकडून कळविलेनुसार, उपविभागीय अधिकारी, मुंबई पश्चिम उपनगर यांनी संदर्भ क्र.३ अन्वये अहवाल सादर केला आहे. सदर अहवालाचे अवलोकन केले असता पुढीलप्रमाणे माहिती सादर करणेत येत आहे.

प्रकरणी वनपरिक्षेत्र अधिकारी, मुंबई कांदळवन संधारण घटक, पश्चिम मुंबई यांनी मौजे मनोरी, ता. बोरीवली येथील न. भू. क्र. १८५ या शासकीय मिळकतीवर दि. ३०/०५/२०२३ रोजी वनरक्षक मालवणी व वनरक्षक मनोरी

यांच्या समवेत संयुक्त स्थळपहाणी केली असता, तक्रारीत नमूद क्षेत्र हे अधिसूचित राखीव कांदळवन क्षेत्राचा भाग नाही. तसेच कांदळवनापासून सदरचे क्षेत्र ५० मी. च्या बाहेर येत आहे. तसेच MRSAC नकाशानुसार सन २००५ साली सदर ठिकाणी कांदळवन नाही. तसेच सद्यस्थितीत देखील सदर ठिकाणी कांदळवन नाही.

तसेच सदर तक्रारीचे अनुषंगाने विषयांकीत मिळकतीची दि. ११/०९/२०२३ रोजी सकाळी ११.०० वाजता १)सहाय्यक कक्ष अधिकारी, पर्यावरण विभाग, २) तहसीलदार बोरीवली, ३) वनपरिक्षेत्र अधिकारी, मुंबई कांदळवन संधारण घटक, पश्चिम मुंबई, ४) नगर भूमापन अधिकारी, बोरीवली यांचे समवेत संयुक्त स्थळपहाणी आयोजित करणेत आलेली होती. सदर स्थळपहाणीचे दिवशी मा.अवर सचिव, पर्यावरण विभाग, वनपरिमंडळ अधिकारी, गोराई, परिरक्षण भूमापक क्र. ३, मंडळ अधिकारी, कुरार, तलाठी साझा गोराई व तक्रारदार, श्री. स्टॅलिन डी चे प्रतिनिधी, श्री. नंदकुमार पवार यांचे समवेत दि.११/०९/२०२३ रोजी संयुक्त स्थळपहाणी करण्यात आलेली आहे.

प्रकरणी मौजे-मनोरी, ता. बोरीवली येथील न.भू.क्र. १८५ येथील तलावाची पाहणी करण्यात आली. त्यावेळेस सदर तलाव हा पूर्णतः पावसाच्या पाण्याने भरलेला दिसून आला. तसेच तलावाच्या उत्तर व पूर्व दिशेस सिमेंट क्राँक्रीटचा रस्ता असून, तलावाच्या बाजूने सिमेंटचा पक्का कट्टा असल्याचे दिसून आले. व तलवामध्येच उत्तरेकडील बाजूस जुने पक्के बांधकाम केल्याची विहीर आहे. तलावाच्या पश्चिमेकडील बाजूस गोराई व मनोरी गावाला जोडणारा पक्का रस्ता आहे व तलावाच्या दक्षिणेकडील बाजूस एक अतिक्रमण व दुसरी विहीर आहे. त्यावर मोट बांधलेली आहे. तसेच तलावाच्या दक्षिणेकडील बाजूस मोठा मातीचा ढीग लागलेला दिसून आला. तलावाच्या पूर्वेकडील नविन खोदकाम करून अंदाजे २५ x २० मीटर असा खड्डा केलेला दिसून आला. त्यामध्ये पाणी साचल्याचेही दिसून आले. व त्याची खोली अंदाजे ५ मीटर इतकी आहे. तलावाचा वापर गावकरी कपडे धुण्याकरीता, जनावरांना पाणी पिणेकरीता तसेच आंघोळीकरीता वापर करित असल्याचे सकृत दर्शनी दिसून आले. तलावाची **चर्तुःसिमा** पुढीलप्रमाणे आहे.

पूर्वेस मोकळी जागा व आदिवासी घरे, पश्चिमेस डांबरी पक्का रस्ता, उत्तरेस खाजगी मिळकत, दक्षिणेस खाजगी मिळकत आहे. मौजे-मनोरी, ता. बोरीवली येथील न.भू.क्र. १८५ हा सरकारी असून जागेवर नैसर्गिक तलाव आहे. गोराई तसेच मनोरी या गांवामध्ये पाणथळ जमिनी नाहीत. सदरचा तलाव सुशोभीकरणाकरीता मा. आमदार श्री. सुनिल राणे, बोरीवली विधानसभा यांचे स्थानिक विकास निधीमधून खर्च करणेस यांना मा. जिल्हाधिकारी, मुंबई उपनगर जिल्हा यांचेकडील पत्र क्र. सी/कार्या-७क/कावि-४१/२०२३ दिनांक ०७/०२/२०२३ रोजीच्या पत्रान्वये अटी व शर्तीवर परवानगी देण्यात आलेली आहे.


उपरोक्त नमूद तलावाचे सुशोभीकरण करतांना माती काढण्यात आली असून सदरची माती तलावाच्या क्षेत्रामध्येच ठेवण्यात आलेली आहे.

“ महाराष्ट्र शासनाचे महाराष्ट्र गौणखनिज उत्खनन (विकास व विनियमन) नियम, २०१३ चे मुख्य नियमांचे नियम ४६ मध्ये सुधारणा करून दि. ११/५/२०१५ रोजीच्या सुधारीत अधिसूचनेनुसार उपरोक्त गौणखनिज उत्खनन नियमात बदल करून ज्यावेळी एखादया जमिनीचा, एखादया भूखंडाचा विकास करतांना मातीचे उत्खनन करून ती माती त्याच भूखंडाच्या सपाटीकरणाकरीता वापरली जाईल किंवा ती अशा भूखंडाच्या विकासाच्या प्रक्रियेतील कोणत्याही कामासाठी वापरली जाईल, त्यावेळी अशा मातीवर स्वामीत्वधन आकारले जाणार नाही” अशी तरतूद आहे.

तसेच मौजे- मनोरी, ता. बोरीवली येथील न.भू.क्र. १८५ या सरकारी तलावाची मोजणी नगर भूमापन अधिकारी, बोरीवली यांचे कार्यालयामार्फत करण्यात आलेली असून सदरच्या तलावाची मोजणी केल्यानंतर आजुबाजूच्या स्थानिक लोकांची अतिक्रमणे सरकारी तलावामध्ये येत असल्याचे निदर्शनास आलेले आहे. सर्व अतिक्रमणधारकांना उप जिल्हाधिकारी (अति/निष्का), मालाड यांचे कार्यालयामार्फत महाराष्ट्र जमीन महसूल अधिनियम, १९६६ चे कलम ५० अंतर्गत नोटीसा देण्यात आलेल्या आहेत. प्रकरणी पुढील कार्यवाही उप जिल्हाधिकारी (अति/निष्का) मालाड यांचे कार्यालयामार्फत सुरू आहे. तरी मौजे-मनोरी, ता. बोरीवली येथील न.भू.क्र. १८५ या जागेमध्ये तलाव असून, सदर जागा पाणथळ मधून अधिसूचित नाही, असे नमूद केले आहे.

उपरोक्तप्रमाणे आपले माहिती व पुढील कार्यवाहीसाठी सदरचा अहवाल सविनय सादर करणेत येत आहे.

स्थळ प्रतिवर मा. जिल्हाधिकारी, मुंबई उपनगर यांची सही असे.



(सतिश बागल)

निवासी उपजिल्हाधिकारी,  
मुंबई उपनगर जिल्हा

प्रत- उपविभागीय अधिकारी, मुंबई पश्चिम उपनगर यांचेकडे माहितीसाठी रवाना.





महाराष्ट्र शासन



# उपविभागीय अधिकारी, मुंबई पश्चिम उपनगर यांचे कार्यालय

प्रशासकीय इमारत, ९ वा मजला, शासकीय वसाहत, वांद्रे (पू), मुंबई-४०० ०५१

दूरध्वनी क्र. ०२२-२६५१०१३६

ईमेल- sdomsdest@gmail.com

क्रमांक : उविअ/मुंपउ/कार्या-५-कांदळवन/कावि- ४२७/२०२३

दिनांक : २०/०९/२०२३

प्रति,  
मा. जिल्हाधिकारी,  
मुंबई उपनगर जिल्हा

**विषय :** Request for Restoration of Culvem Lake Gorai and also action against Destroyers of Wetland...

- संदर्भ :**
१. आपलेकडील पत्र क्र. सी/कार्या-२आय /कांदळवन/कावि- २५८/२०२३, दि. ०४/०५/२०२३
  २. वनपरिक्षेत्र अधिकारी, मुंबई कांदळवन संधारण घटक, पश्चिम मुंबई यांचेकडील पत्र जा. क्र.अ. पश्चिम मुंबई /स्टॅलीन डी. /४६५/२०२३-२४, दि. ०४/०७/२०२३.
  ३. तहसीलदार बोरीवली यांचेकडील पत्र क्र. तह/बोरी/टे-२/कांदळवन / कावि-११३३/२०२३, दि. २८/०८/२०२३
  ४. या कार्यालयाचे पत्र क्र. कार्या-५/कावि-४२७/२०२३, .०५/०९/२०२३
  ५. तहसीलदार बोरीवली यांचेकडील पत्र क्र. तह/बोरी/टे-२ / कांदळवन / कावि-११३३/२०२३, दि. १३/०९/२०२३

उपरोक्त विषयांकीत प्रकरणी आपलेकडील संदर्भी पत्र क्र. १ अन्वये प्राप्त झालेल्या तक्रारदार श्री. स्टॅलीन डी. यांनी मौजे गोरई, ता. बोरीवली येथील (Culvem Lake) केल्वेम तलावामध्ये उत्खन्न करून तसेच सदर तलावाच्या बाजूस भरणी करून सदर तलावाचा न्हास होत असलेबाबत तक्रार केलेली आहे. तसेच सदर तलावाचा / पाणथळ क्षेत्राचा न्हास केल्या प्रकरणी संबंधितांवर कारवाई करणेकामी विनंती केलेली आहे. सदर तक्रार पुढील कार्यवाहीसाठी वनपरिक्षेत्र अधिकारी, मुंबई कांदळवन संधारण घटक, पश्चिम मुंबई व तहसीलदार बोरीवली यांचेकडे पाठविले असता त्यांनी अनुक्रमे संदर्भीय पत्र क्र. २ व ३ अन्वये खालीलप्रमाणे अहवाल सादर केला आहे.

वनपरिक्षेत्र अधिकारी, मुंबई कांदळवन संधारण घटक, पश्चिम मुंबई यांनी मौजे मनोरी, ता. बोरीवली येथील न. भू. क्र. १८५ या शासकीय मिळकतीवर दि. ३०/०५/२०२३ रोजी वनरक्षक मालवणी व वनरक्षक मनोरी यांच्या समवेत संयुक्त स्थळपहाणी करून अहवाल सादर केला आहे.

वनपरिक्षेत्र अधिकारी, मुंबई कांदळवन संधारण घटक, पश्चिम मुंबई यांचे अहवाला मध्ये तक्रारीत नमूद क्षेत्र हे अधिसूचित राखीव कांदळवन क्षेत्राचा भाग नाही. तसेच कांदळवनापासून सदरचे क्षेत्र ५० मी. च्या बाहेर येत

आहे. तसेच MRSAC नकाशानुसार सन २००५ साली सदर ठिकाणी कांदळवन नाही. तसेच सद्यस्थितीत देखील सदर ठिकाणी कांदळवन नाही. असे नमूद केले आहे.

तसेच प्रकरणी या कार्यालयाचे संदर्भिय क्र. ४ च्या पत्रान्वये कोकण पाथळण तक्रार निवारण समितीकडील तक्रारीचे अनुषंगाने मा. अध्यक्ष तथा विभागीय आयुक्त, कोकण विभाग यांचे अध्यक्षतेखाली दि. १०/०८/२०२३ व दि. ०१/०९/२०२३ रोजी बैठक आयोजित करणेत आली होती. सदर बैठकीमध्ये विषयांकीत तक्रारीचे अनुषंगाने पुढील कार्यवाही करून अहवाल सादर करणेबाबत निर्देश देण्यात आलेले होते.

त्याअनुषंगाने संदर्भिय पत्र क्र. ४ चे पत्रान्वये विषयांकीत मिळकतीची दि. ११/०९/२०२३ रोजी सकाळी ११.०० वाजता १) सहाय्यक कक्ष अधिकारी, पर्यावरण विभाग, २) तहसीलदार बोरीवली, ३) वनपरिक्षेत्र अधिकारी, मुंबई कांदळवन संधारण घटक, पश्चिम मुंबई, ४) नगर भूमापन अधिकारी, बोरीवली यांचे समवेत संयुक्त स्थळपाहणी आयोजित करणेत आलेली होती.

सदर स्थळपाहणीचे दिवशी मा. अवर सचिव, पर्यावरण विभाग, वनपरिमंडळ अधिकारी, गोरई, परिरक्षण भूमापक क्र. ३, मंडळ अधिकारी, कुरार, तलाठी साझा गोरई व तक्रारदार, श्री. स्टॅलिन डी चे प्रतिनिधी, श्री. नंदकुमार पवार यांचे समवेत दि. ११/०९/२०२३ रोजी संयुक्त स्थळपाहणी करण्यात आलेली आहे.

मौजे-मनोरी, ता. बोरीवली येथील न.भू.क्र. १८५ येथील तलावाची पाहणी करण्यात आली. त्यावेळेस सदर तलाव हा पूर्णतः पावसाच्या पाण्याने भरलेला दिसून आला. तसेच तलावाच्या उत्तर व पूर्व दिशेस सिमेंट क्रॉक्रीटचा रस्ता असून, तलावाच्या बाजूने सिमेंटचा पक्का कट्टा असल्याचे दिसून आले. व तलवामध्येच उत्तरेकडील बाजूस जुने पक्के बांधकाम केल्याची विहीर आहे. तलावाच्या पश्चिमेकडील बाजूस गोरई व मनोरी गावाला जोडणारा पक्का रस्ता आहे. व तलावाच्या दक्षिणेकडील बाजूस एक अतिक्रमण व दुसरी विहीर आहे. त्यावर मोट बांधलेली आहे. तसेच तलावाच्या दक्षिणेकडील बाजूस मोठा मातीचा ढीग लागलेला दिसून आला. व तलावाच्या पूर्वेकडील नविन खोदकाम करून अंदाजे २५ x २० मीटर असा खड्डा केलेला दिसून आला. त्यामध्ये पाणी साचल्याचेही दिसून आले. व त्याची खोली अंदाजे ५ मीटर इतकी आहे.

तलावाचा वापर गावकरी कपडे धुण्याकरीता, जनावरांना पाणी पिणेकरीता तसेच आंधोळीकरीता वापर करीत असल्याचे सकृत दर्शनी दिसून आले. तलावाची चर्तुःसिमा पुढीलप्रमाणे आहे.

पूर्वेस मोकळी जागा व आदिवासी घरे, पश्चिमेस डांबरी पक्का रस्ता, उत्तरेस खाजगी मिळकत, दक्षिणेस खाजगी मिळकत आहे. (सोबत मूळ पंचनामा जोडला आहे.)


मौजे-मनोरी, ता. बोरीवली येथील न.भू.क्र. १८५ हा सरकारी असून जागेवर नैसर्गिक तलाव आहे. गोरई तसेच मनोरी या गांवामध्ये पाणथळ जमिनी नाहीत. सदरचा तलाव सुशोभीकरणाकरीता मा. आमदार श्री. सुनिल राणे, बोरीवली विधानसभा यांचे स्थानिक विकास निधीमधून खर्च करणेस यांना मा. जिल्हाधिकारी, मुंबई उपनगर जिल्हा यांचेकडील पत्र क्र. सी/कार्या-७क/कावि-४१/२०२३ दिनांक ०७/०२/२०२३ रोजीच्या पत्रान्वये अटी व शर्तीवर परवानगी देण्यात आलेली आहे.

उपरोक्त नमूद तलावाचे सुशोभीकरण करतांना माती काढण्यात आली असून सदरची माती तलावाच्या क्षेत्रामध्येच ठेवण्यात आलेली आहे.

“ महाराष्ट्र शासनाचे महाराष्ट्र गौणखनिज उत्खनन (विकास व विनियमन) नियम, २०१३ चे मुख्य नियमांचे नियम ४६ मध्ये सुधारणा करून दि. ११/५/२०१५ रोजीच्या सुधारीत अधिसूचनेनुसार उपरोक्त गौणखनिज उत्खनन नियमात बदल करून ज्यावेळी एखादया जमिनीचा, एखादया भूखंडाचा विकास करतांना मातीचे उत्खनन करून ती माती त्याच भूखंडाच्या सपाटीकरणाकरीता वापरली जाईल किंवा ती अशा भूखंडाच्या विकासाच्या प्रक्रियेतील कोणत्याही कामासाठी वापरली जाईल, त्यावेळी अशा मातीवर स्वामीत्वधन आकारले जाणार नाही. ” अशी तरतूद आहे.

मौजे- मनोरी, ता. बोरीवली येथील न.भू.क्र. १८५ या सरकारी तलावाची मोजणी नगर भूमापन अधिकारी, बोरीवली यांचे कार्यालयामार्फत करण्यात आलेली असून सदरच्या तलावाची मोजणी केल्यानंतर आजुबाजूच्या स्थानिक लोकांची अतिक्रमणे सरकारी तलावामध्ये येत असल्याचे निदर्शनास आलेले आहे. सर्व अतिक्रमणधारकांना उप जिल्हाधिकारी (अति/निष्का), मालाड यांचे कार्यालयामार्फत महाराष्ट्र जमीन महसूल अधिनियम, १९६६ चे कलम ५० अंतर्गत नोटीसा देण्यात आलेल्या आहेत. प्रकरणी पुढील कार्यवाही उप जिल्हाधिकारी (अति/निष्का) मालाड यांचे कार्यालयामार्फत सुरू आहे.

तरी मौजे-मनोरी, ता. बोरीवली येथील न.भू.क्र. १८५ या जागेमध्ये तलाव असून, सदर जागा पाणथळ मधून अधिसूचित नाही. तरी अहवाल आदेशार्थ सादर.

  
(डॉ. भगवती गावंडे)  
उपविभागीय अधिकारी,  
मुंबई पश्चिम उपनगर



महाराष्ट्र शासन

तहसीलदार तथा तालुका कार्यकारी दंडाधिकारी बोरीवली यांचे कार्यालय

डॉ. न. रा. करोडे मार्ग, नाटकवाला लेन, एस. व्ही. रोड, बोरीवली (प.), मुंबई-४०००९२.

दूरध्वनी क्र. २८०७५०३४

ई-मेल :- tahsildarborivli1@gmail.com

कांदळवन

क्रमांक :- तह/बोरी/टे-२/कांदळवन/कावि-११३३/२०२३

दिनांक :- १३/०९/२०२३

प्रति,

मा. उपविभागीय अधिकारी,

मुंबई पश्चिम उपनगर

विषय:- Request for Restoration of Culvem Lake Gorai and  
also action against Destroyers of wetland

श्री. स्टॅलीन डी.

संदर्भ :- १) आपलेकडील पत्र क्र. उविअ/मुंपउ/कार्या-५-कांदळवन/कावि-४२७/  
२०२३ दि. २२/०५/२०२३२) वनपरिक्षेत्र अधिकारी, मुंबई कांदळवन संधारण घटक, पश्चिम  
मुंबई यांचेकडील पत्र जा. क्र. अ. पश्चिम मुंबई/स्थळपाहणी/३५९/  
२०२३-२४ दि. ३०/०५/२०२३.३) वनपरिक्षेत्र अधिकारी, मुंबई कांदळवन संधारण घटक, पश्चिम  
मुंबई यांचेकडील पत्र जा. क्र. अ. पश्चिम मुंबई/स्टॅलीन डी./४६५/  
२०२३-२४ दि. ०४/०७/२०२३.४) या कार्यालयाचा अहवाल पत्र क्र. तह/बोरी/टे-२/कांदळवन/कावि-११३३/  
२०२३ दि. २८/०८/२०२३५) आपलेकडील पत्र क्र. उविअ/मुंपउ/कार्या-५/कावि-४२७/  
२०२३ दि. ०५/०९/२०२३.

६) मंडळ अधिकारी, कुरार यांचा अहवाल दि. १२/०९/२०२३.

महोदय,

उपरोक्त विषयांकीत प्रकरणी आपलेकडील संदर्भिय क्र. १ चे अनुषंगाने सादर करणेत येते की, प्रकरणी तक्रारदार, श्री. स्टॅलीन डी. यांनी मौजे-गोराई, ता. बोरीवली न.भू.क्र. १८५ येथील (Culvem Lake) कुल्वेम तलावामध्ये उत्खनन करून तसेच संदर तलावाच्या बाजूस भरणी करून संदर तलावाचा -हास होत असलेबाबत तक्रार दाखल केलेली होती.

त्याअनुषंगाने वनपरिक्षेत्र अधिकारी, मुंबई कांदळवन संधारण घटक, पश्चिम मुंबई यांनी वनरक्षक मालवणी व वनरक्षक मनोरी यांचे समवेत संयुक्त स्थळपाहणी करून संदर्भिय क्र. ३ चे पत्रान्वये या कार्यालयात सादर केलेल्या अहवालानुसार या कार्यालयाने संदर्भिय क्र. ४ चे पत्रान्वये आपले कार्यालयास अहवाल सादर करणेत आलेला आहे. (सोबत प्रत)



तसेच प्रकरणी आपलेकडील संदर्भिय क्र. ५ चे पत्र या कार्यालयास प्राप्त झाले असून, सदर पत्रात कोकण पाथळण तक्रारीचे अनुषंगाने मा. अध्यक्ष तथा विभागीय आयुक्त, कोकण विभाग यांचे अध्यक्षतेखाली दि. १०/०८/२०२३ व दि. ०१/०९/२०२३ रोजी बैठक आयोजित करणेत आली होती. सदर बैठकीमध्ये विषयांकीत तक्रारीचे अनुषंगाने पुढील कार्यवाही करून अहवाल सादर करणेबाबत निर्देश देण्यात आलेले होते.

त्याअनुषंगाने आपलेकडील संदर्भिय क्र. ५ चे पत्रान्वये विषयांकीत जमिनीची दि. ११/०९/२०२३ रोजी सकाळी ११.०० वाजता १) सहाय्यक कक्ष अधिकारी, पर्यावरण विभाग, २) तहसीलदार बोरीवली, ३) वनपरिक्षेत्र अधिकारी, मुंबई कांदळवन संधारण घटक, पश्चिम मुंबई, ४) नगर भूमापन अधिकारी, बोरीवली यांचे समवेत संयुक्त स्थळपाहणी आयोजित करणेत आलेली होती.

सदर स्थळपाहणीचे दिवशी मा. अवर. सचिव, पर्यावरण विभाग, २) मा. उपविभागीय अधिकारी, मुं.प.उ., ३) वनपरिमंडळ अधिकारी, गोंराई, ४) परिरक्षण भूमापक क्र. ३, ५) मंडळ अधिकारी, कुरार, ६) तलाठी साझा गोंराई व तक्रारदार, श्री. स्टॅलिन डी चे प्रतिनिधी, श्री. नंदकुमार पवार यांचे समवेत दि. ११/०९/२०२३ रोजी संयुक्त स्थळपाहणी करण्यात आलेली आहे. त्यानुसार मंडळ अधिकारी, कुरार यांनी सादर केलेल्या संदर्भिय क्र. ५-अनुषंगाने खालीलप्रमाणे अहवाल सादर करणेत येत आहे.

सदर स्थळपाहणी दरम्यान मौजे-मनोरी, ता. बोरीवली येथील न.भू.क्र. १८५ येथील तलावाची पाहणी करण्यात आली. त्यावेळेस सदर तलाव हा पूर्णतः पावसाच्या पाण्याने भरलेला दिसून आला. तसेच तलावाच्या उत्तर व पूर्व दिशेस सिमेंट क्रांक्रीटचा रस्ता असून, तलावाच्या बाजूने सिमेंटचा पक्का कट्टा असल्याचे दिसून आले. व तलवामध्येच उत्तरेकडील बाजूस जुने पक्के बांधकाम केल्याची विहीर आहे. तलावाच्या पश्चिमेकडील बाजूस गोंराई व मनोरी गावाला जोडणारा पक्का रस्ता आहे. व तलावाच्या दक्षिणेकडील बाजूस एक अतिक्रमण व दुसरी विहीर आहे. त्यावर मोट बांधलेली आहे. तसेच तलावाच्या दक्षिणेकडील बाजूस मोठा मातीचा ढीग लागलेला दिसून आला. व तलावाच्या पूर्वेकडील नविन खोदकाम करून अंदाजे २५ x २० मीटर असा खड्डा केलेला दिसून आला. त्यामध्ये पाणी साचल्याचेही दिसून आले. व त्याची खोली, अंदाजे ५ मीटर इतकी आहे.

स्थळपाहणीचे वेळी तलावाचा वापर गावकरी कपडे धुण्याकरीता, जनावरांना पाणी पिणेकरीता तसेच आंघोळीकरीता वापर करीत असल्याचे सकृत दर्शनी दिसून आले. तलावाची चर्तुःसिमा पुढीलप्रमाणे आहे.

पूर्वेस मोकळी जागा व आदिवासी घरे, पश्चिमेस डांबरी पक्का रस्ता, उत्तरेस खाजगी मिळकत, दक्षिणेस खाजगी मिळकत आहे. (सोबत मूळ पंचनामा जोडला आहे.)

मौजे-मनोरी, ता. बोरीवली येथील न.भू.क्र. १८५ हा सरकारी असून जागेवर नैसर्गिक तलाव आहे. गोंराई तसेच मनोरी या गांवामध्ये पाणथळ जमिनी नाहीत. सदरचा तलाव सुशोभीकरणाकरीता

मा. आमदार श्री. सुनिल राणे, बोरीवली विधानसभा यांना मा. जिल्हाधिकारी, मुंबई उपनगर जिल्हा यांचेकडील पत्र क्र. सी/कार्या-७क/कावि-४१/२०२३ दिनांक ०७/०२/२०२३ रोजीच्या पत्रान्वये परवानगी देण्यात आलेली आहे. (सोबत प्रत)

उपरोक्त नमूद तलावाचे सुशोभीकरण करतांना माती काढण्यात आली असून सदरची माती तलावाच्या क्षेत्रामध्येच ठेवण्यात आलेली आहे. " महाराष्ट्र शासनाचे महाराष्ट्र गौणखनिज उत्खनन (विकास व विनियमन) नियम, २०१३ चे मुख्य नियमांचे नियम ४६ मध्ये सुधारणा करून दि. ११/५/२०१५ रोजीच्या सुधारीत अधिसूचनेनुसार उपरोक्त गौणखनिज उत्खनन नियमात बदल करून इमारतीच्या गौणखनिज उत्खननाबाबत ज्यावेळी एखाद्या जमिनीचा, एखाद्या भूखंडाचा विकास करतांना मातीचे उत्खनन करून ती माती त्याच भूखंडाच्या सपाटीकरणाकरीता वापरली जाईल किंवा ती अशा भूखंडाच्या विकासाच्या प्रक्रियेतील कोणत्याही कामासाठी वापरली जाईल, त्यावेळी अशा मातीवर स्वामीत्वधन आकारले जाणार नाही. " असे नमूद आहे.

मौजे- मनोरी, ता. बोरीवली येथील न.भू.क्र. १८५ या सरकारी तलावाची मोजणी नगर भूमापन अधिकारी, बोरीवली यांचे कार्यालयामार्फत करण्यात आलेली असून सदरच्या तलावाची मोजणी केल्यानंतर आजुबाजूच्या स्थानिक लोकांची अतिक्रमणे सरकारी तलावामध्ये येत असल्याचे निदर्शनास आलेले आहे. सर्व अतिक्रमणधारकांना मा. उप जिल्हाधिकारी (अति./निष्का), मालाड यांचे कार्यालयामार्फत महाराष्ट्र जमीन महसूल अधिनियम १९६६ चे कलम ५० अंतर्गत नोटीसा देण्यात आलेल्या आहेत, प्रकरणी पुढील कार्यवाही मा. उप जिल्हाधिकारी (अति./निष्का) मालाड यांचे कार्यालयामार्फत सुरू आहे.

तरी मौजे-मनोरी, ता. बोरीवली येथील न.भू.क्र. १८५ या जागेमध्ये तलाव असून, सदर जागा पाणथळ क्षेत्रामध्ये मोडत नाही. पुढील उचित कार्यवाहीस्तव व माहितीस्तव सविनय सादर.

हरिश चप्पलवार)  
तहसीलदार बोरीवली



महाराष्ट्र शासन  
वनविभाग

वनपरिक्षेत्र अधिकारी, मुंबई कांदळवन संधारण घटक,  
पश्चिम मुंबई यांचे कार्यालय

Email Id:  
rfomangrovetw@gmail.com

स. नं. १४७ पंचम सोसायटीजवळ, गोखले महाविद्यालय मार्ग, गोरई, बोरीवली (प.) ४०० ०९९

जा.क्र. अ.पश्चिम मुंबई/स्टॅलीन.डी/465/2023-24

बोरीवली दि : 04/07/2023

प्रति,

मा. अध्यक्ष

तालुकास्तरीय कांदळवन संरक्षण व संवर्धन समिती

तथा उपविभागीय अधिकारी प. उपनगरे

विषय : Request for Restoration of Culvem Lake Gorai and also action against Destroyers of wetland.

- संदर्भ : 1) मा. अध्यक्ष, तालुकास्तरीय कांदळवन संरक्षण व संवर्धन समिती, तथा उपविभागीय अधिकारी प. उपनगरे यांचे कडील जा.क्र./अविअ/मुंपउ/कार्या-5-कांदळवन/कावि-427/2023 दि. 22/05/2023
- 2) मा. विभागीय वनअधिकारी कुर्ला यांचेकडील जा.क्र.कक्ष-9/जमीन/655/सन 2023-24 दि. 13/06/2023
- 3) या कार्यालयाकडील जा.क्र.अ.प.मुंबई/स्थळपाहणी/359/2023 दि. 30/05/2023
- 4) वनपाल गोरई यांचेकडील पत्र जा.क्र.तक्रार/17/2023 दि. 27/06/2023

मुळ तक्रारदार : श्री. स्टॅलीन डी.

महोदय,

उपरोक्त संदर्भान्वये विषयांकित प्रकरणी श्री. स्टॅलीन डी. यांचा मौजे गोरई स.क्र. न.भु.क्र.185 मधील तक्रार अर्जाबाबतचा मुद्देनिहाय अहवाल सादर करित आहे तो खालीलप्रमाणे.

1) स्थळाचे वर्णन :	मौजे गोरई, कुलवेम लेक, न.भु.क्र. 185
2) तक्रारीचा तपशील :	वरील विषयाप्रमाणे
3) चौकशी करणाऱ्या अधिकारी/ कर्मचाऱ्याचे नाव व पदनाम :	श्री. अजित परब वनरक्षक मालवणी श्री. विकास पांडुळे वनरक्षक मनोरी
4) स्थळाचे जी.पी.एस.रिडिंग -	1) N 19 13 53.9 E 72 46 54.1 2) N 19 13 50.9 E 72 46 58.9 3) N 19 13 50.4 E 72 46 54.5
5) Geo Tag Photo -	सोबत जोडले आहेत.
6) स्थळपंचनामा -	सोबत जोडला आहे.

7) तक्रार क्षेत्राचा वैधानिक दर्जा-	नाही
अ) तक्रारीत नमुद क्षेत्र अधिसूचित कांदळवन क्षेत्र आहे का? अगल्यास अधिसूचना क्र.	नाही
ब) सदरचे क्षेत्र वनविभागाच्या ताब्यात आहे किंवा नाही?	नाही
क) सदरचे क्षेत्र बफर झोन मध्ये येते का? असल्यास अंतर (मी.)	नाही
ड) सदरचे क्षेत्र खासगी कांदळवन क्षेत्र आहे का ?	नाही
ई) सदरचे क्षेत्र सरकारी क्षेत्र आहे का?	सांगता येत नाही
8) सन ३१ डिसेंबर २००५ रोजी MRSAC Map नुसार नमुद जागेवर कांदळवन होते का ?	नाही
9) सदरचा अतिक्रमण/भरणी सन 2005 च्या आधी किंवा नंतर करण्यात आले आहे किंवा कसे ?	
10) कांदळवनाचा न्हास झाला आहे का ?	नाही
11) सद्यस्थितीत नमुद जागेवर कांदळवन आहे किंवा कसे याबाबत सुस्पष्ट अभिप्राय:	नाही
12) अधिसूचित कांदळवन क्षेत्र असल्यास प्रथम गुन्हा नोंद केला आहे का?	नाही
13) अधिसूचित कांदळवन क्षेत्रा व्यतिरिक्त क्षेत्र असल्यास संबंधित यंत्रणेस लेखी कळविण्यात आले आहे का?	या पत्राद्वारे कळविण्यात येत आहे.
14) कोणत्या विभागाने कार्यवाही करणे आवश्यक आहे?	पर्यावरण संरक्षण अधिनियम 1986 अन्वये प्राधिकृत अधिकारी
15) वनक्षेत्रपाल यांच्या तक्रारीच्या अनुषंगाने चौकशीचा स्वयंस्पष्ट अभिप्राय -	सदरचे क्षेत्र अधिसूचित राखीव कांदळवन क्षेत्राचा भाग नाही. तसेच कांदळवनापासून सदरचे क्षेत्र 50 मीटरच्या बाहेर येत आहे. MRSAC नकाशानुसार सन 2005 साली सदर ठिकाणी कांदळवन नाही. तसेच सद्यस्थितीत देखील सदर ठिकाणी कांदळवन नाही. सदर तलावामध्ये खोदकाम करून चर पाडले आहेत; व खोदकाम करून निघालेली माती तलावाच्या आतमध्येच ढीग मारून ठेवली आहे. तसेच तलावाच्या मधील भागात मोठा खड्डा करून

त्यामधील माती काढून तलावाच्या दक्षिणेकडील बाजूस ढीग मारून ठेवली आहे.  
तलावाच्या पुर्वेकडील बाजूस नविन खोदकाम करून अंदाजे 25 मी. x 20 मी. व खोली 5 मी. असा खड्डा केलेला असून त्यातून निघालेली माती खड्ड्याच्या सभोवार टाकली आहे. तसेच सदरचा तलाव ओव्हरफ्लो होण्याचा मार्ग बंद केलेला आहे. तलावाच्या क्षेत्रामध्ये कोणतेही कांदळवन प्रजातीचे वृक्ष दिसून आले नाहीत, तसेच कांदळवनाची तोड अथवा न्हास झालेला दिसून आला नाही.

सदर तक्रारीच्या अनुषंगाने संदर्भ क्र. 3 अन्वये दि. 23/06/2023 रोजी संयुक्त स्थळपाहणी आयोजित करण्यात आली होती, परंतु सदर दिवशी कोणत्याही विभागाचे अधिकारी/कर्मचारी उपस्थित राहिले नाहीत.

सदरचा अहवाल माहिती व पुढील कार्यवाहीसाठी सविनय सादर.  
सोबत : पंचनामा, नकाशा, जिओ टॅग फोटो

(एस.क.खुणे)

सदस्य सचिव

तालुकास्तरीय कांदळवन संरक्षण व संवर्धन  
सनियंत्रण समिती तथा वनपरीक्षेत्र अधिकारी,  
मुं.कां.सं.घ. पश्चिम मुंबई.

- प्रतिलिपी : 1) मां. सहा. आयुक्त बृहन्मुंबई महानगरपालिका आर/मध्य यांना माहिती व पुढील कार्यवाहीसाठी सविनय सादर.  
2) मा. विभागीय वनअधिकारी मुं.कां.सं.घ कुर्ला यांना माहिती व पुढील कार्यवाहीसाठी सविनय सादर  
3) मा. सदस्य सचिव जिल्हास्तरीय कांदळवन संरक्षण व संवर्धन सनियंत्रण समिती तथा सहाय्यक वनसंरक्षक कांदळवन संरक्षण मुंबई यांना माहिती पुढील कार्यवाहीसाठी सविनय सादर.  
4) मा. तहसीलदार बोरीवली यांना माहिती व पुढील कार्यवाहीसाठी सादर.

प्रत : श्री. स्टॅलीन डी. यांना माहितीसाठी सादर.

पंचनामा

- १) श्रीमती इविट्टरी हंसल्लिम नय ३६ वर्षी धंदा-गृहणी  
उद्दणोपाख्यि, गोरडि पोलिसनेट्वा-अवळ  
केरीवणी (प) मुंबई-३।  
मा.नं. १९३३५०५०५१
- २) श्री. जीलन कोणी नय ३२ वर्षी धंदा-नामि  
उद्दणोपाख्यि, गोरडि पोलिसनेट्वा-अवळ  
केरीवणी (प) मुंबई-३।  
मा.नं. १६६५२५१६०४

आपूय पंचास कावळवनविभागाचे अधिकारी वनरमक गोरडि, वनरमक मालवणी चोरी मंत्रे गोरडि चेथिल कुल्लेम तलावाजवळ कोलाविलेकन आपूय पंचलोक एकत जमुन आलो. तेजे जमुन आस्वानंतर वनअधिकारी चोरी त्रावे कावळिवाकडील पत्र जा.क. ३५१/२०२३-२५ दि. ३०-०५-२०२३ रोजीचे पत्र वाचून दाखविले. सदर पत्रात श्री स्टॅलिम डी चानी कुल्लेम तलावामध्ये उखणान करुन तलावाचे अजुस भरणी केळ्याचि व सी.आर.३६ मधील अधिकार्यांचे उल्लेखन केळ्याचि तकाय केळी असल्लेचि सांगितले व त्या अशुभेचोनि समज जोगवन साव्यपरिस्थिती पाहुन पंचनामा लिखुन कोळमि विमोते केलेकन पंचनामा लिडन देत आयत तो खालीलप्रमाणे

आज दि. २३.०६.२०२३ रोजी आपूय पंच, कावळवनविभागाचे अधिकारी मंत्रे गोरडि चेथिल कुल्लेम तलावाजवळ जमुन आलो. तकावळ सी स्टॅलिम डी हे समज जोगवळ उपस्थित छेते. तकावळ सी स्टॅलिम डी चानी समज दाखविलेप्रमाणे तलावाचे फिकन पाळी केळी असता तलावाच्या अठरील अजुस उखर-पूनी अजुसला सिमेंट कोकीर वसा असल्ल्याचे दिसून येत आते तसेच तलावाजवळ तंड, करेज, नारळ इत्यांचो अडे दिसून येत आते तलावाचे आतील भेतात पाळी केळी असता एक नुमी पळी नंधकाग केळीचि दिशून दिसून येत आते त्याच 'सर्वी जामिच्या अपवाजाकीरता' असें गलेन सुन १९५९-६० असे लिखिल्ले दिसून येत आते (कोतकोत) तलावामध्ये वेवळम तंड, करेज छे अडे असल्ल्याचे दिसून येत आते. तलावामध्ये खोदकाम करुन चर मारले असल्ल्याचे दिसून येत आते. व खोदकाम करुन निवालेची भाडि तलावाचे आतमध्ये डीग माकन ठेवला असल्ल्याचे दिसून येत आते. तलावाच्या मधील भाग मोठा खड्डा माकन त्यामधील माती काडून तलावाच्या वरिचेकड अजुस डीग लाकून ठेवल्याचि दिसून येत आते. तसेच तलावात घड्या प्रमाणात पाणि असल्ल्याचे दिसून येत आते. तसेच तकावळ चोरी संशयधर्मीक

असल्ला लवाव मोट वनविकेले असल्याने दिवून येत आहे. सदरचे क्षेत्र मलावावेन असल्याने मलावाव रांगी पधरीवेळी सांगितले.

तसेच मलावावे पूर्वेकडील क्षेत्रात नविये खासकाम करून अंदाजे 25 मी x 20 मी असा खासकाम केलेला थळा दिवून येत असून त्याची खोली अंदाजे 5 मी असल्याने दिवून येत आहे. थळा खावून मिघालेले माती खड्याच्या सभावान टाकलेली दिवून येत आहे. तसेच सदरचा तलाव ओव्हरमध्ये होऊन तलावाचे पाणी बरेच जागेचा मागीर बंद झाल्याने दिवून येत आहे. कांदळवनक्षेत्र अंदाजे 200 मी लांब दिवून खापी क्षेत्र दिवून येत आहे. तलावाचे क्षेत्रामध्ये पधरीवेळी कोणतेही कांदळवन पुत्रालीने वृक्ष दिवून आले नविये अथवा कांदळवनमिगे लंड झालेले दिवून आले नविये. पधरीवेळी तलावात बंदे, बगळे वसलेले दिवून आले. तसेच तलाव क्षेत्रात खासकाम करून मातीने डीगिने लावलेले असल्याने ते पावसाचे पाण्याने भरून मानवी जिवितधनी होण्याची शक्यता नाकानता येत नविये तसेच तलावालागत मातीने डीगिने लावल्याने पावसाच्या पाण्याने सदन मती लागत शकल्याने क्षेत्रात जाऊन नवियेचि नुकसनी होण्याची शक्यता नाकानता येत नविये. सदर क्षेत्राचे तलावाव चर्चेसमवेत किंमती पाहून श्री. पी. एस. नोदि येतल्या त्या आलीसप्रमाणे

- 1) 19 13 58.9 72 46 54.1
- 2) 19 13 50.9 72 46 58.9
- 3) 19 13 50.4 72 46 54.5

सदर तलाव क्षेत्राच्या चर्चेसमवेत त्या आलीसप्रमाणे  
 पूर्वेस - माकळी जंगल, आदिवासी धेट.  
 पश्चिमेस - रस्ता, गोरगि मनेमिगाव जंगल  
 उत्तर - खात्रगी मिळकत  
 दक्षिणे - खात्रगी मिळकत


तसेच सदर स्मरणपत्रातील मंडळ विभागातील, को.एम.सी, नगणभुमापन, पोलिस विभागातील अधिकारी लेखी कवडूनसुध्या सध्यापधरिज्ज अत राहिले नविये.

वर नमूद केलेल्या परिस्थितीचा पंचनामा आधि पंच, कांदळवन विभागाचे अधिकारी, तलावात राखी सवमी मिळून पाहून, पाहिलेप्रमाणे लिखित आला. पंचनाम्यात नमूद केलेली परिस्थिती सत्य असल्याने खात्री साव्याने वनअधिकार्यांसमम पंचनाम्यावर आधि अमत्र पंचमी पंचनाम्यावर सध्या ठेव्या आहेत

ध. पंचनामा लिहून दिलेला असे

समम  
 वडावा  
 (Signature)  
 (Signature)  
 (Signature)

1. (Signature)  
 2. (Signature)



महाराष्ट्र शासन

तहसीलदार तथा तालुका कार्यकारी दंडाधिकारी बोरीवली यांचे कार्यालय

डॉ. न. रा. करोडे मार्ग, नाटकवाला लेन, एस. व्ही. रोड, बोरीवली (प.), मुंबई-४०००९२.

दूरध्वनी क्र. २८०७५०३४

ई-मेल :- tahsildarborivli1@gmail.com

कांदळवन

क्रमांक :- तह/बोरी/टे-२/कांदळवन/कावि-११३३/२०२३

दिनांक :- २८/०८/२०२३

प्रति,

मा. उपविभागीय अधिकारी,

मुंबई पश्चिम उपनगर

विषय:-Request for Restoration of Culvem Lake Gorai and  
also action against Destroyers of wetland.  
श्री. स्टॅलीन डी.

- संदर्भ :- १) आपलेकडील पत्र क्र. उविअ/मुंपउ/कार्या-५-कांदळवन/कावि-४२७/  
२०२३ दि. २२/०५/२०२३  
२) वनपरिक्षेत्र अधिकारी, मुंबई कांदळवन संधारण घटक, पश्चिम  
मुंबई यांचेकडील पत्र जा. क्र. अ. पश्चिम मुंबई/स्टॅलीन डी./४६५/  
२०२३-२४ दि. ०४/०७/२०२३.

महोदय,

उपरोक्त विषयांकीत प्रकरणी आपलेकडील संदर्भिय क्र. १ चे अनुषंगाने सादर करणेत येते की, प्रकरणी तक्रारदार, श्री. स्टॅलीन डी. यांनी मौजे-गोराई, ता. बोरीवली येथील (Culvem Lake) केल्वेम तलावामध्ये उत्खनन करून, तसेच सदर तलावाच्या बाजूस भरणी करून सदर तलावाचा -हास होत असलेबाबत तक्रार दाखल केलेली आहे.

त्याअनुषंगाने वनपरिक्षेत्र अधिकारी, मुंबई कांदळवन संधारण घटक, पश्चिम मुंबई यांनी वनरक्षक मालवणी व वनरक्षक मनोरी यांचे, समवेत संयुक्त स्थळपाहणी करून संदर्भिय क्र. २ चे पत्रान्वये या कार्यालयात सादर केलेल्या अहवालानुसार खालीलप्रमाणे मुद्देनिहाय अहवाल सादर करणेत येते आहे.

प्रकरणी वनपरिक्षेत्र अधिकारी, मु.का.सं.घ. पश्चिम मुंबई यांचे अहवालात रकाना क्र. १५ मध्ये तक्रारीत नमूद क्षेत्र हे अधिसूचित रांखीव कांदळवन क्षेत्राचा भाग नाही. तसेच कांदळवनापासून सदरचे क्षेत्र ५० मी.च्या बाहेर येत आहे. तसेच MRSAC नकाशानुसार सन २००५ साली सदर ठिकाणी कांदळवन नाही. तसेच सद्यःस्थितीत देखील सदर ठिकाणी कांदळवन नाही असे नमूद केले आहे.

तसेच तक्रारीत नमूद तलावामध्ये खोदकाम करून चर पाडले आहेत व खोदकाम करून निघालेली माती तलावाच्या आतमध्येच ढीग मारून ठेवली आहे. तसेच तलावाच्या मधील भागात मोठा खड्डा करून त्यामधील माती काढून तलावाच्या दक्षिणेकडील बाजूस ढीग मारून ठेवली आहे.



सदर तलावाच्या पूर्वेकडील बाजूस नविन खोदकाम करून अंदाजे २५ मी. x २० मी. व खाली ५ मी. असा खड्डा केलेला असून, त्यातून निघालेली माती खड्ड्याच्या सभोवार टाकली आहे. तसेच सदरचा तलाव ओव्हरफ्लो होण्याचा मार्ग बंद केलेला आहे. तलावाच्या क्षेत्रामध्ये कोणतेही कांदळवन प्रजातीचे वृक्ष दिसून आले नाहीत. तसेच कांदळवनाची तोड अथवा -हास झालेला दिसून आलेला नाही, असे वनपरिक्षेत्र अधिकारी, मु.का.सं.घ. पश्चिम मुंबई यांनी संदर्भिय अहवालात नमूद केले आहे. कांदळवन कक्षाने खालीलप्रमाणे जी.पी.एस. रिडींग घेतलेले आहे.

१) 19 13 53.9, 72 46 54.1

२) 19 13 50.9 72 46 58.9

३) 19 13 50.4 72.46 54.5

सदर तलाव क्षेत्राच्या चर्तुःसिमा खालीलप्रमाणे आहेत.

पूर्वेस - मोकळी जागा, आदिवासी घरे.

पश्चिमेस - रस्ता, गोरई मनोरी गांव जोड रस्ता.

उत्तर - खाजगी मिळकत.

दक्षिण - खाजगी मिळकत.

सदरचा अहवाल माहितीस्तव सविनय सादर. सोबत वनपरिक्षेत्र अधिकारी, मुंबई कांदळवन संधारण घटक, पश्चिम मुंबई यांचा अहवाल सादर करणेत येत आहे.

विना पचवाना  
रक्षण

(ईरश चप्पलवार)  
तहसीलदार बोरीवली  
08/8



महाराष्ट्र शासन

उपविभागीय अधिकारी, मुंबई पश्चिम उपनगर यांचे कार्यालय  
प्रशासकीय इमारत, ९ वा मजला, शासकीय वसाहत, वांद्रे (पू), मुंबई-४०० ०५१  
इमेल- sdomsdest@gmail.com  
दूरध्वनी क्र. ०२२-२६५१०१३६

क्र. कार्या-५/कावि- ४२७/२०२२  
दि. ०५/०९/२०२२

- प्रति,  
१) सहाय्यक कक्ष अधिकारी, पर्यावरण विभाग,  
महाराष्ट्र कोस्टल झोन मॅनेजमेंट अॅथॉरिटी  
मुंबई  
२) तहसीलदार बोरीवली  
३) वनपरिक्षेत्र अधिकारी, मुं.कां.सं.घ.पश्चिम मुंबई  
४) नगर भूमापन अधिकारी, बोरीवली

विषय :- संयुक्त स्थळपहाणी बाबत...

(Request for Restoration of Culvem Lake Gorai and  
also action against Destroyers of Wetland बाबत  
श्री.स्टॅलीन डी. यांची तक्रार)

संदर्भ :- मा. जिल्हाधिकारी, मुंबई उपनगर जिल्हा यांचेकडील पत्र क्र.  
सी/कार्या-२ आय/कावि-२८७/२०२३, दि. १७/०५/२०२३

विषयांकित प्रकरणी कोकण पाणथळ तक्रार निवारण समितीकडे प्राप्त तक्रारीचे अनुषंगाने मा.अध्यक्ष तथा विभागीय आयुक्त, कोकण विभाग यांचे अध्यक्षतेखाली दि.१०/०८/२०२३ व दि. ०१/०९/२०२३ रोजी बैठक आयोजित करण्यात आली होती. सदर बैठकीमध्ये विषयांकित तक्रारीचे अनुषंगाने पुढील कार्यवाही करून अहवाल सादर करणेबाबत निर्देश देण्यात आले आहेत.

तरी विषयांकित तक्रारीत नमूद जमिनीची दि.११/०९/२०२३ रोजी सकाळी ११,०० वा. आयोजित केली आहे. तरी सदर दिवशी व वेळी स्थळपहाणीसाठी उपस्थित रहावे.

(डॉ. भागवत गावंडे)  
उपविभागीय अधिकारी  
मुंबई पश्चिम उपनगर

प्रत:- श्री. स्टॅलीन डी. संचालक वनशक्ती

२/- आपण वर नमूद रोजी व वेळी संयुक्त स्थळपहाणीचे वेळी उपस्थित रहावे, ही विनंती.

# मंडळ अधिकारी कुरार यांचे कार्यालय

सी.के.पी. कॉलनी, गणपती मंदीर समोर, बोरीवली (प), मुंबई-४०० ०९१

म.अ.कु./मनोरी/बा.क्र. ३४/२०२३

दिनांक - १२/०९/२०२३

प्रति.

मा. तहसोलदार बोरीवली

**विषय:-Request for Restoration of Culvem Lake Gorai and  
also action against Destroyers of wetland**

**श्री. स्टॅलीन डी.**

संदर्भ :-मा. उपविभागीय अधिकारी, मुंबई पश्चिम उपनगर यांचेकडील पत्र क्र.  
उविअ/मुंपउ/कार्या-५/कावि-४२७/२०२३ दि. ०५/०९/२०२३.

महोदय,

उपरोक्त विषयांकीत प्रकरणी संदर्भिय पत्राच्या अनुषंगाने तक्रारदार, श्री. स्टॅलीन डी, यानी कुलवेम तलावाबाबत केलेल्या तक्रारीचे अनुषंगाने विषयांकीत मिळकतीची दि. ११/०९/२०२३ रोजी सकाळी ११.०० वाजता १) सहाय्यक कक्ष अधिकारी, पर्यावरण विभाग, २) तहसीलदार बोरीवली, ३) वनपरिक्षेत्र अधिकारी, मुंबई कांदळवन संधारण घटक, पश्चिम मुंबई, ४) नगर भूमापन अधिकारी, बोरीवली यांचे समवेत संयुक्त स्थळपाहणी आयोजित करणेत आलेली होती.

सदर स्थळपाहणीस मा. अवर सचिव, पर्यावरण विभाग, २) मा. उपविभागीय अधिकारी, मु.प.उ., ३) वनपरिमंडळ अधिकारी, गोरई, ४) परिरक्षण भूमापक क्र. ३, ५) मंडळ अधिकारी, कुरार, ६) तलाठी साझा गोरई व तक्रारदार, श्री. स्टॅलीन डी चे प्रतिनिधी, श्री. नंदकुमार पवार हे उपस्थित होते. सदरहू स्थळपाहणीचा अहवाल खालीलप्रमाणे सादर करणेत येत आहे.


स्थळपाहणी दरम्यान मौजे-मनोरी; ता. बोरीवली येथील न.भू.क्र. १८५ येथील तलावाची पाहणी केली असता, त्यावेळेस सदर तलाव हा पूर्णतः पावसाच्या पाण्याने भरलेला दिसून आला. तसेच तलावाच्या उत्तर व पूर्व दिशेस सिमेंट क्राँक्रीटचा रस्ता असून, तलावाच्या बाजूने सिमेंटचा पक्का कट्टा असल्याचेही दिसून आले. व तलवामध्येच उत्तरेकडील बाजूस जुने पक्के बांधकाम केल्याची विहीर आहे. व तलावाच्या पश्चिमेकडील बाजूस गोरई व मनोरी गावाला जोडणारा पक्का रस्ता आहे. व तलावाच्या दक्षिणेकडील बाजूस एक अतिक्रमण व दुसरी विहीर आहे. त्यावर मोट बांधलेली आहे. तसेच तलावाच्या दक्षिणेकडील बाजूस मोठा मातीचा ढीग लागलेला दिसून आला. व तलावाच्या पूर्वेकडील नविन खोदकाम करून अंदाजे २५ x २० मीटर असा खड्डा केलेला असून, त्यामध्ये पाणी साचल्याचेही दिसून आले. व त्याची खोली अंदाजे ५ मीटर इतकी आहे.

पाहणीचे वेळी तलावाचा वापर गावकरी कपडे धुण्याकरीता, जनावरांना पाणी पिणेकरीता तसेच आंधोळीकरीता वापर होत असल्याचे सकृत दर्शनी दिसून आले. तलावाची चुर्तसिमा पुढीलप्रमाणे आहे. पूर्वस मोकळी जागा, आदिवासी घरे, पश्चिमेस डांबरी पक्का रस्ता, उत्तरेस खाजगी मिळकत, दक्षिणेस खाजगी मिळकत आहे. तसा मूळ पंचनामा सोबत सादर केलेला आहे.

मौजे-मनोरी, ता. बोरीवली येथील न.भू.क्र. १८५ ही मिळकत मिळकतपत्रिकेनुसार सरकारी असून जागेवर नैसर्गिक तलाव आहे. गोरई तसेच मनोरी या गांवामध्ये पाणथळ जमिनी नाहीत. सदरचा तलाव सुशोभीकरणाकरीता मा. आमदार श्री. सुनिल राणे, बोरीवली विधानसभा यांना मा. जिल्हाधिकारी, मुंबई उपनगर जिल्हा यांचेकडील पत्र क्र. सी/कार्या-७क/कांवि-४१/२०२३ दिनांक ०७/०२/२०२३ रोजीच्या पत्रान्वये परवानगी देण्यात आलेली आहे. सोबत परवानगीची झेरॉक्स प्रत सादर केली आहे.

उपरोक्त नमूद तलावाचे सुशोभीकरण करतांना माती काढण्यात आली असून, सदरची माती तलावाच्या क्षेत्रामध्ये ठेवण्यात आलेली आहे. "महाराष्ट्र शासनाचे महाराष्ट्र गौणखनिज उत्खनन (विकास व विनियमन) नियम, २०१३ चे मुख्य नियमांचे नियम ४६ मध्ये सुधारणा करून दि. ११/५/२०१५ रोजीच्या सुधारीत अधिसूचनेनुसार, उपरोक्त गौणखनिज उत्खनन नियमात बदल करून इमारतीच्या गौणखनिज उत्खननाबाबत ज्यावेळी एखादया जमिनीचा, एखादया भूखंडाचा विकास करतांना मातीचे उत्खनन करून ती माती त्याच भूखंडाच्या सपाटीकरणाकरीता वापरली जाईल किंवा ती अशा भूखंडाच्या विकासाच्या प्रक्रियेतील कोणत्याही कामासाठी वापरली जाईल, त्यावेळी अशा मातीवर स्वामीत्वधन आकारले जाणार नाही असे नमूद आहे."

मौजे-मनोरी, ता. बोरीवली येथील न.भू.क्र. १८५ या सरकारी तलावाची मोजणी नगर भूमापन अधिकारी, बोरीवली यांचे कार्यालयामार्फत करण्यात आलेली असून सदरच्या तलावाची मोजणी केल्यानंतर आजुबाजुच्या स्थानिक लोकांची अतिक्रमणे सरकारी तलावामध्ये येत असल्याचे निदर्शनास आलेले आहे. सर्व अतिक्रमणधारकांना मा. उप जिल्हाधिकारी (अति./निष्का), मालाड यांचे कार्यालयामार्फत महाराष्ट्र जमीन महसूल अधिनियम १९६६ चे कलम ५० अंतर्गत नोटीसा देण्यात आलेल्या आहेत. प्रकरणी पुढील कार्यवाही मा. उप जिल्हाधिकारी (अति./निष्का) मालाड यांचे कार्यालयामार्फत सुरू आहे. तसेच मौजे-मनोरी, ता. बोरीवली येथील न.भू.क्र. १८५ या जागेमध्ये तलाव असून, सदर जागा पाणथळ मध्ये मोडत नाही. माहितीस्तव सविनय सादर.

  
मंडळ अधिकारी, कुशर

पंचनामा

आम्ही खाली नाल्या पुरवारे उपस्थित स्थानिक पंचलोक  
 सापर जागेची परिस्थिती व वस्तुस्थिती पाहून पंचनामा  
 लिहून देतो. ना. उपविभागीय अधिकारी, मुंबई पश्चिम  
 उपनगर यांचे कार्यालयणीक पत्र क्रमांक - ५१६६-२२५  
 २०२३ दिनांक: ०५/०६/२०२३ येथील पत्राच्या अनुसंगाने  
 पंचनामा फाळी मा. उपविभागीय पर्यावरण विभाग श्री  
 विशाल मध्ये, मा. उपविभागीय अधिकारी पश्चिम उपनगरे  
 श्री. भावत भावडे, वनपक्षी मंडळ अधिकारी गोसाई श्री  
 सप्रीश जाधव, परिरक्षण शुभाषक ए. इ. सी. मंत्री दिवा शेते  
 मंडळ अधिकारी सुरार श्री. सप्रीश भावत, तलावी गोरख  
 स्विक कोचे तलाव तलाव श्री. स्टॅलिन डी. चे तनिनिधी  
 श्री. न. प. मार पवार. इ. यांनी अधिकारी व कर्मचारी सह  
 आम्ही पंच उपस्थित होतो.

त्यामुळे आज दिनांक ११/०६/२०२३ मोजे: मनोरी  
 तलावा येथील येथील कुलवे तलाव, गोसाई-मनोरी  
 शेते, येथील जागेची त्रयम सापर अधिकारी व कर्मचारी  
 तसेच तलाव तलाव तनिनिधी स्विकेत तलावी केली.  
 असता सापर जागेच्या नमुने १५५ अक्षर्यांचे परिरक्षण  
 शुभाषक-यांनी सांगितले. त्याने तर येथील तलावाची पहली  
 कश्चात आणी त्यावेळेस तलाव हे मुर्त: पावसाच्या  
 पाण्याने भरल्याचे दिसून आले. तसेच तलावाच्या  
 उतर व वृष दिशेस सिमेंट फाँट्याच्या रस्ता आहे. तसेच  
 तलावाच्या बाजूने सिमेंटच्या पक्का कट्या आहे. व तलावा  
 मध्येच उल्लेखील बाजूस जुने पक्के बांधकाम केल्याची  
 विहिरी आहे. तलावाच्या पश्चिमेकडील बाजूस गोसाई व  
 मनोरी गावाला जोडणारा पक्का रस्ता आहे. व तलावाच्या  
 दक्षिणेकडील बाजूस तलावालागत एक अतिक्रमिती  
 प्रामाण असून दुसरी विहिरी आहे. व त्यावर मोठे  
 अक्षर्याचे दिसून आले. तसेच तलावाच्या चक्री

काशील बाजूस मालीच्य मोठ छिन्न लामलेला  
दिसून आला. व स्वतःलावाच्य पूर्वकाडील बाजूस  
जवीन खांद्याभू कावण अर्जाचे रु 720 मी छ  
अस्य खर्च फिलम दिसून येत आहे. त्यामध्ये  
पहलीवेळी पाली द्यायल्याचे दिसून येत आहे.  
व खर्चमाची खोली अर्जाचे रु मीटर इतकी  
असल्याचे दिसून आले.

खर्च तलावाच्य वापर पहलीवेळी मात्र  
काशी कपड्या लक्षात घेऊनरीत आधीच जन्मपत्र  
घुळ्याकरीत व पाली पिण्याकरीत वापर असल्याचे  
दिसून येते. खर्च तलावाच्य चर्कुसिम्ह पुढीलमागे  
पूर्वस-मोकळी जावण आदिवासी घरे  
फाईनेस-डौलरी पणण रस्त्या  
क लोरेस-खाजगी भिळकत  
पडनेस-खाजगी भिळकत

असे असून खर्च पंचनामा दुपारी रवाजून  
रुपमिनिवणी चालू करण इवाजून रुमिनिवणी  
संपन्नित्त आला करित्त खोली सही करित्त आहे  
तथा 2 तारीख 19/09/2023

(1) Amudane  
11/9/23  
श्री विशाल मफले  
भा.जव.र.सचिव  
पत्रविभाग विभाग

(2) Amudane 11.9.2023  
(श्री.सतिश भागवत)  
मंडळ अधिकारी कुरार

(2) Amudane 11.9.2023  
श्री.भागवत गावडे  
भा.उपविभागीय अधिकारी  
पत्रविभाग कुरार

(3) Amudane 11.9.2023  
श्री.सतिश भागवत  
व.ग.पत्रिमंडळ अधिकारी

(3) Amudane 11.9.2023  
श्री.गणेशभा.रु.पवार  
स्वामीगरीचे त्रिनिदी  
व नशाकी अस्थ

(4) Amudane  
श्री.मनीषा शाने  
पत्रविभाग कुरार  
(5) Amudane  
श्री.सचिव कोवळे  
तलावी कुरार

श्री.बनपटील  
वनशक्तीसदस्य  
7887103203



महाराष्ट्र शासन

मालमत्ता पत्रक

ULPIN:  
74843965472

[महाराष्ट्र जमीन महसूल (गाव, नगर व शहर भूमापन) नियम, १९६९ यातील नियम ७ नमुना "ड"]



74843965472

गाव/पेठ : मनोरी		तालुका/न.भू.का. : नगर भूमापन अधिकारी, योरीवली			जिल्हा : मुंबई उपनगर
नगर भूमापन क्रमांक	शिट नंबर	प्लॉट नंबर	क्षेत्र चौ.मी.	धारणाधिकार	शासनाला दिलेल्या आकारणीचा किंवा भाड्याचा सपशील आणि त्याच्या फेरसपासणीची नियत वेळ
१८५			२०५०७.४०	पी।	

सुविधाधिकार :	
हक्काचा मूळ धारक :	H
वर्ष : १९६८	महाराष्ट्र सरकार
पट्टेदार :	
इतर भार :	-
इतर शेर :	-

दिनांक	व्यवहार	खंड क्रमांक	नविन धारक(धा), पट्टेदार(प) किंवा भार (इ)	साक्षांकन
10/03/1997	मा.अधि.भूमि अभिलेख मु.उ.जि.यांचेकडील क्र.न.भू./शा.मि./स./९७/३५३/५/बांद्रा दि.२०/१/९७ अन्वये.सवरची मिळकत ही विकास आराखड्यानुसार "ना विकास क्षेत्र" कडे आरक्षित असलेची नोंद घेतली.			सही- 10/03/1997 न. भू. अ. क्र.६ मुंबई
24/08/2015	मा.जमाबंदी आयुक्त आणि संचालक भूमी अभिलेख (म.राज्य) पुणे यांचेकडील परीपत्रक क्र.ना.भू.१/मि.प./अक्षरी नोंद/२०१५, पुणे दिनांक १६/०२/२०१५ व इकडील आदेश क्र. न. भू मनोरी /फे क्र १९१ दिनांक २४/०८/२०१५ अन्वये केवळ चौकशी नोंदवहीवरील क्षेत्र व मिळकत पत्रिकेवरील क्षेत्र मेळात असलेने मिळकत पत्रिकेवर नमूद अंकी क्षेत्र अक्षरी वीस हजार पाचशे सात पूर्णांक चार दशांश मात्र चौ .मी दाखल केले.			फेरफार क्रं. १९१ प्रमाणे राही 24/08/2015 न.भू.अ.योरीवली

हे मालमत्ता पत्रक मिळकती नोंद घेणे आहे.



हि मिळकत पत्रिका (दिनांक 03/08/2018 12:08:00 AM रोजी) डिजिटल स्वाक्षरी केली आहे

## जिल्हाधिकारी, मुंबई उपनगर यांचे कार्यालय

प्रशासकीय इमारत, १० वा मजला, शासकीय वसाहत, बांद्रा (पूर्व), मुंबई-४०० ०११  
दूरध्वनी : ०२२-२६५५६७९९, फॅक्स : २६५५६८०५, ई-मेल : collectormsd@gmail.com

क्र. सी/कार्या-७ क/कार्य-४१/२०२३

दि.०७/०२/२०२३

प्रति,

उप अभियंता-५, (प).

मुंबई झोपडपट्टी सुधार मंडळ, फ्हाडा, मुंबई

विषय : मांजे-मनोरी येथील न.भू.क्र.१८५ वरील संजाव(लॉटस) तलावाच्या सुशोभीकरणाला  
नाहरकत प्रमाणपत्र देणेबाबत..

- संदर्भ : १) शासन, महसूल व वन विभाग यांचेकडील निर्णय दिनांक २२/१/२००८  
२) शासन, महसूल व वन विभाग यांचेकडील निर्णय दि.३/६/२०१०  
३) आपलेकडील पत्र जा.क्र.का.अ./प./मुंजासुमं/१५२/४५११/२२, दिनांक ०६/०४/२०२२  
४) नगर भूमापन अधिकारी, मालाड यांचेकडील अहवाल दि.०१/०८/२०२२  
५) मा.आ.श्री.सुनील राणे यांचेकडील पत्र दिनांक ०३/०२/२०२३  
६) तहसिलदार, बोंरीवली यांचेकडील अहवाल दि.१०/०२/२०२३  
७) या कार्यालयाचे पत्र क्र.सी/कार्या-७क/कार्य-१९/२०२३, दि.१८/०२/२०२३

उपरोक्त संदर्भ क्रमांक १ व २ अन्वये सार्वजनिक प्रयोजनाबरोबरच सार्वजनिक विकास कार्यक्रमांतर्गत खासदार/आमदार/नगरसेवक यांच्या निधीअंतर्गत वृहत्मुंबई महानगरपालिका क्षेत्रामधील शासकीय जमिनीवर व्यायामशाळा बांधणे, समाजमंदीर बांधणे, तलावाचे सांख्यिकरण करणे, तलाव स्वच्छ करून त्या तलावामध्ये प्रकाश योजना करणे, झाडांची लागवड करणे, स्मशानभूमीचा विकास, मोकळ्या मैदानाचे सुशोभीकरण करणे इ. कामे करण्यास ना-हरकत प्रमाणपत्र देण्याचे अधिकार जिल्हाधिकारी यांना प्रदान करणेत आलेले आहे.

त्या अनुषंगाने संदर्भाय पत्र क्रमांक ३ अन्वये मांजे-मनोरी, ता.बोंरीवली येथील न.भू.क्र.१८५ वरील संजाव(लॉटस) तलाव अत्यंत गलिच्छ व वापरण्याजोगे नसल्याचे निदर्शनास आल्यामुळे मा.आ.श्री.सुनील राणे, बोंरीवली विधानसभा यांचे स्थानिक विकास निधीतून सदर तलाव आधुनिक पध्दतीची यंत्र सामुग्री वापरून संरक्षण मित, जाँगिंग ट्रॅक, इलेक्ट्रिक लाईट, सोलार दिवे, रॅलिंग, कुंपण मित, फुलझाडे लावणे, पिण्याच्या पाण्याची व्यवस्था, शौचालय, फवारे, ओपर जिम इत्यादीद्वारे पुनर्जिवित व सुशोभीत करणेकरिता मुंबई झोपडपट्टी सुधार मंडळ (फ्हाडा घटक) यांचेमाफकत नाहरकत प्रमाणपत्र देणेची विनंती केली आहे.

त्या अनुषंगाने उपरोक्त क्रमांक ४ अन्वये नगर भूमापन अधिकारी बोंरीवली यांनी अहवाल सादर केला असून मांजे-मनोरी, ता.बोंरीवली येथील न.भू.क्र.१८५ वरील मिळकतीचे क्षेत्र २०५०४.४० चौ.मी. आहे. मिळकत पत्रिकेनुसार मालकी "महाराष्ट्र सरकार" दाखल आहे. धारणाधिकार "ग" नमूद आहे. जागवरील परिस्थिती पाहता सदर तलावाच्या भावती मोकळी जागा व झाडे-झुडपे आहेत. सदर तलावाला लागू रस्ता आहे. तलावा पाणी असून त्याचा वापर शेतीसाठी करणेत येत आहे.




संदर्भ क्रमांक ६ अन्वये ता.शिलादार बोरीवली गावेमार्जेत आवाला रापर करणेत आवा अर्पण रापर  
महत्वात्मानुसार भोजे-भनोरी, ता.बोरीवली येथील न.भू.क्र.१८५ वरील भिळयतीचे क्षेत्र २०५०४.२० चौ.मी. अर्पण जागेची  
निश्चित मालकी महाराष्ट्र सरकार यांची आहे. रापर जागा तलावापती असल्यामुळे जागेला रावे नंबर नाही. रापर तलावाचा  
वापर मानवरी शेती व इतर वैनिकक पत्रभाकरिता करतात. जागेच्या पूर्वेला रस्ता, पश्चिमेला गोराईकडे जाण्याचा मार्ग,  
दक्षिणेस साजगो रस्ता व उत्तरेस रस्ता आहे. सभोवताली शाळे-भुडगे आहेत. रापर जागेवर तलाव अर्पण तोथे फाळक्यन  
अथवा खाजण जमीन नाही. रापर जागेची हज निश्चित झाल्यानंतरच अतिवृत्तमण आहे किंवा करो ते निश्चित होईल. रापर  
भिलकतो बाबत गाव अभिलेखात गा. न्यायालय व इतर ठिकाणी पावा प्रलंबित असल्याबाबत नमूद नसून रापर  
भिलकतोबाबत तहलिसदार यांचे कार्यालयात इतर प्रतिनिधीमार्जेत अर्ज प्राप्त झालेला नाही.

बृहन्मुंबई महानगरपालिका यांचेकडील विकास नियोजन आराखड्यानुसार विपयांकीत भिळयत ही तरीत क्षेत्रात  
(Green Zone) समाविष्ट होत असल्याचे दिसून येते. सौंदर्यीकरणेचे कामाच्या अनुषंगाने संदर्भ क्र.५ अन्वये मा.आमदार  
महोदयांचे कामाची सुरुवात करणेपूर्वी रापर तलावाची विनामूल्य मोजणी करून देणेची विनंती केली होती. त्याकरिता संदर्भ  
क्र.७ अन्वये या कार्यालयाने नगर भूमापन अधिकारी बोरीवली यांना मोजणी करून देणेबाबत कळविले आहे.

रापर सुशोभिकरणामुळे/सौंदर्यीकरणामुळे जनतेच्या सुख-सोयीमध्ये तसेच शहराच्या सौंदर्यामध्ये भर पडून  
चपटनास चालना देण्याच्या उद्देशाने संदर्भीय शासन निर्णयानुसार व प्राप्त अधिकाऱ्यानुसार व्यापक जनहिताच्या दृष्टीने खाली  
नमूद अटी/शर्तीच्या अधीन राहून भोजे-भनोरी, ता.बोरीवली येथील न.भू.क्र.१८५ वरील सोजाव(लोडसा) तलावास आधुनिक  
पध्तींचे वंज सामुग्री वापरून जोगिंग ट्रॅक, इलेक्ट्रीक लाईट, सोलार दिवे, रेलिंग, फुलशाळे लावणे, पिण्याच्या पाण्याची  
व्यवस्था, शांचालय, फवारं, ओपन जिम इत्यादीद्वारे पुनर्जिवित व सुशोभिकरण करणेकरिता भा.आ.श्री.सुनील राणे यांचे  
न्यायिक विकास निधीतून करणेस खाली नमूद अटी/शर्तीच्या अधीन राहून परवानगी देणेत येत आहे.

अटी व शर्ती :

- १) उक्त कामाकरिता वापरात येणाऱ्या जागेची मालकी शासनाचीच राहिल.
- २) रापर नातरकत प्रमाणान्न मणजे जागा प्रदान करणे नये. अशा ना हरतात प्रमाणपत्रामुळे अशा जागेवर  
जाणत्याने खाजगी व्यक्तींचे/संस्थेचे पत्रेणत्याही प्रकारचे हक्क आणि हितासंबंध निर्माण होणार नाहीत.
- ३) ज्या प्रयोजनाय ना-हरकत देण्यात येत आहे त्या अयोगना धारिरीयत अन्य पत्रेणत्याही प्रयोगार्थ रादरील  
भिळयतीचा वापर करता येणार नाही.
- ४) रादरील पत्रभाकरिता आवश्यकतांनुसार MCZMA, पावळकण घाटा, नियोजनाच्या दृष्टीने भूतमूले महानगरपालिकेत या  
विभागाची परवानगी घेणे आवश्यक राहिल.
- ५) उक्त भिळयतीवर तलावाच्या सुशोभिकरणामार्जेत येणाऱ्या घातांकरिताचा परवानगी देणेत येत आहे.

  
(निचोरी निचोरी)  
अपभिलसाधिकारी (रा.आ.)  
रापर सपत्तपर

रथक प्राधिवर मा.शिलादारियाती यांची राती आहे

- १) मा. आ.श्री.सुनील राणे, बोरीवली विभागसभा, ५-५, सडकवाला, जाणूपा परीस पोलीसो, भा.प.आ. रा. रावे भा.
- २) राहरितादार बोरीवली,
- ३) नगर भूमापन अधिकारी, बोरीवली
- ४) राहा.आमदार, आर/प.प. विभाग भूतमूले महानगरपालिका, रावे भा.

